



**КОМИТЕТ ИМУЩЕСТВЕННЫХ ОТНОШЕНИЙ  
АДМИНИСТРАЦИИ ПЕРМСКОГО МУНИЦИПАЛЬНОГО РАЙОНА**

**РЕШЕНИЕ**

о размещении объектов № 601

Пермский край  
Пермский район

21.07.2021

Комитет имущественных отношений администрации Пермского муниципального района разрешает Открытому акционерному обществу «Межрегиональная распределительная сетевая компания Урала» (ИНН 6671163413, ОГРН 1056604000970, почтовый адрес: 614016, г. Пермь, ул. Инженерная, 17)

размещение объекта: «строительство КТП 10/04, кВ, строительство ВЛ 10 кВ с ПРВТ, ВЛ 0,4 кВ. Реконструкция ВЛ 0,4 кВ для электроснабжения объекта садоводства по адресу: Пермский край, Пермский район, Кукуштанское с/п, 0,001 км восточнее с. Курашим (4500056394)»

на землях государственная собственность на которые не разграничена

на срок бессрочно

Местоположение: Пермский край, Пермский район, Кукуштанское с/п, с. Курашим.

Приложение: схема предполагаемых к использованию земель или земельных участков.

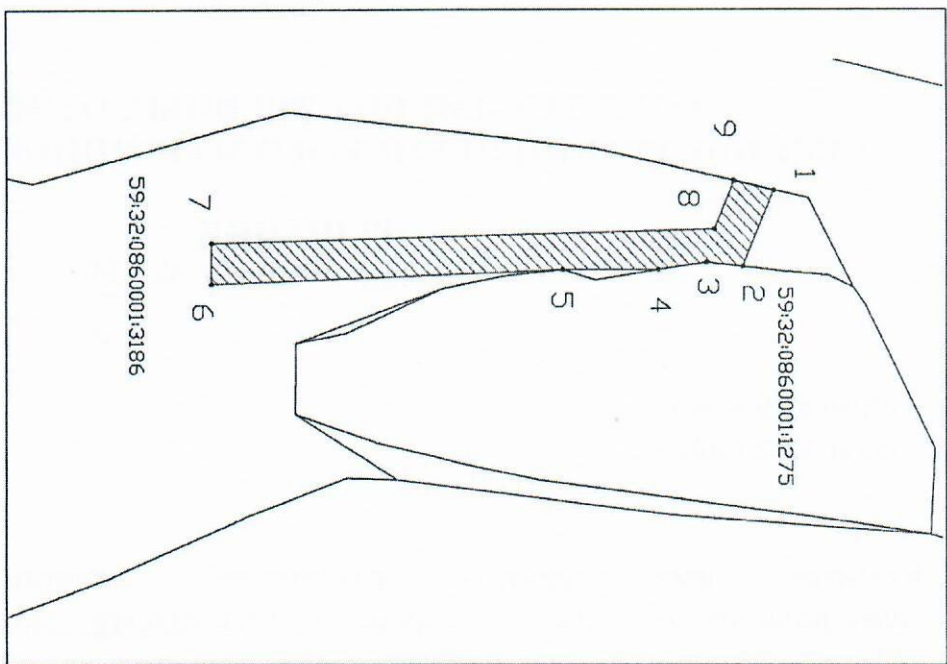
Председатель комитета  
имущественных отношений администрации  
Пермского муниципального района



Г.В. Мюресов



(подпись, печать)

## Схема предполагаемых к использованию земель или части земельного участка



Масштаб 1:1000

**Объект:** Строительство КТП 10/0,4 кв. строительство ВЛ 10 кв с ПРВТ. ВЛ 0,4 кв. Реконструкция ВЛ 0,4 кв для электроснабжения объекта садоводства по адресу: Пермский край, Пермский район, Кукуштанское с/п. в 0,001 км восточнее с. Курашим (4500056394)  
**Местоположение:** Пермский край, Р-н Пермский, с/п Кукуштанское, с. Курашим  
**Площадь земель или части земельного участка, кв.м.: 491**  
**Категория земель:** Земли населенных пунктов  
**Вид разрешенного использования земельного участка:**  
**Цель использования:** под объекты инженерного оборудования Электрооборудования (Строительство КТП 10/0,4 кв, строительство ВЛ 10 кв с ПРВТ, ВЛ 0,4 кв, Реконструкция ВЛ 0,4 кв для электроснабжения объекта садоводства по адресу: Пермский край, Пермский район, Кукуштанское с/п. в 0,001 км восточнее с. Курашим (4500056394))

**Условные обозначения:**  
 предполагаемые к использованию земли  
 граница земельного участка, сведения о котором внесены в ГКН  
 • 1 характерные точки границы испрашиваемого земельного участка

**Описание границ смежных землепользователей:**  
 9-1 неграниценный зем.участок  
 1-2, 4-5, 5-9 зем.участок с кал.номером 59:32:0860001:3186  
 2-3-4 зем.участок с кал.номером 59:32:0860001:1275

Координаты характерных точек		
№	X	Y
1	478474,54	2254287,91
2	478469,94	2254298,99
3	478464,45	2254298,38
4	478457,29	2254299,50
5	478442,90	2254299,51
6	478389,65	2254301,73
7	478389,65	2254295,73
8	478465,68	2254293,60
9	478468,58	2254286,61
1	478474,54	2254287,91

Заявитель:  /Е.В. Кузнецова